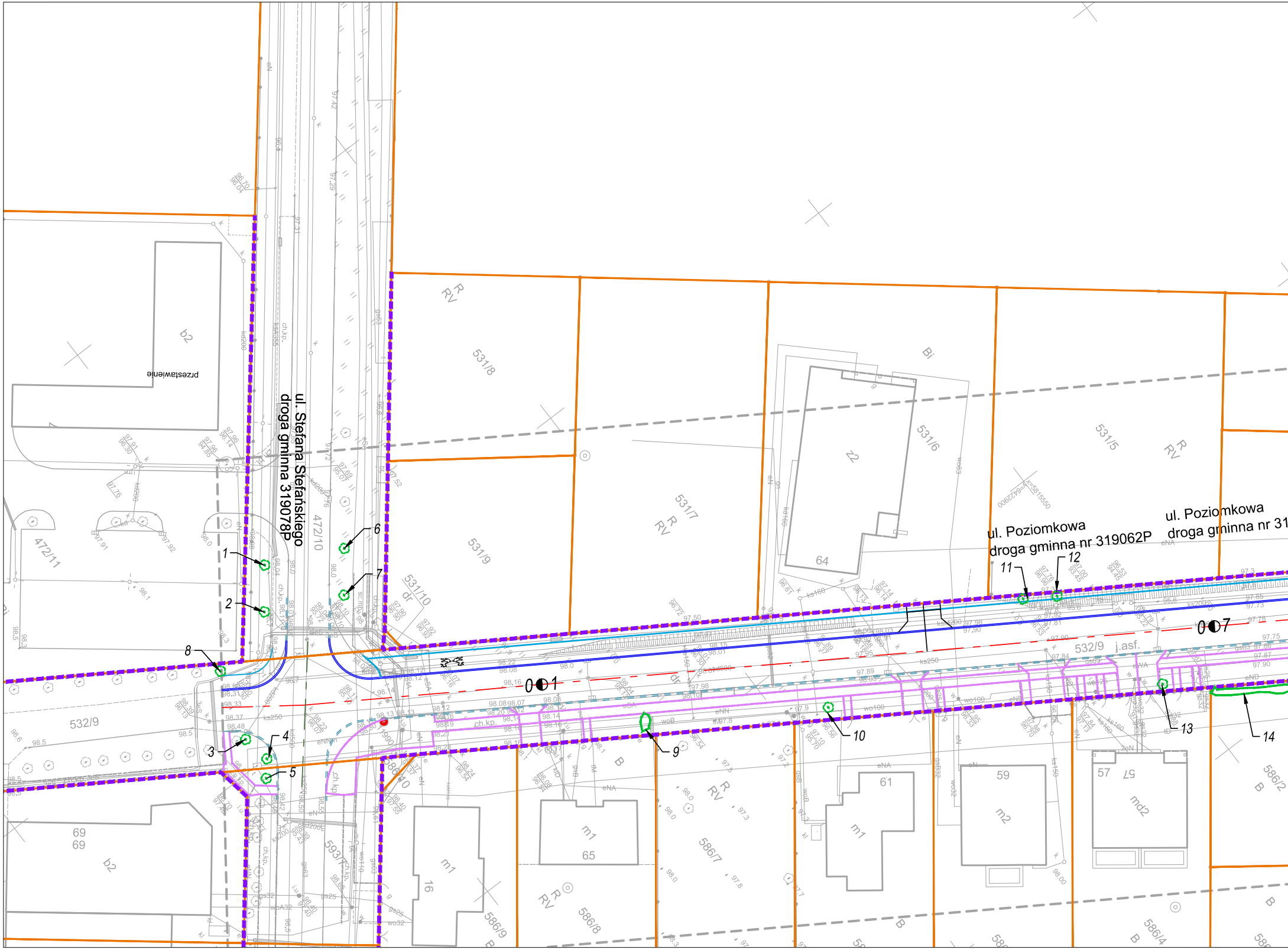
ul. Stefana Stefańskiego
droga gminna nr 319078P
ul. Poziomkowa
droga gminna nr 319062P
ul. Poziomkowa
droga gminna nr 31
472/10
472/11
531/8
531/9
531/7
531/6
531/5
531/10
532/9
586/9
586/8
586/7
586/4
586/2
R
RV
Bi
b2
z2
64
65
69
69
16
57
57
59
61
m1
m2
md2
dr
j.asf.
B
przestawienie
1
2
3
4
5
6
7
8
9
10
11
12
13
14
0◐1
0◐7

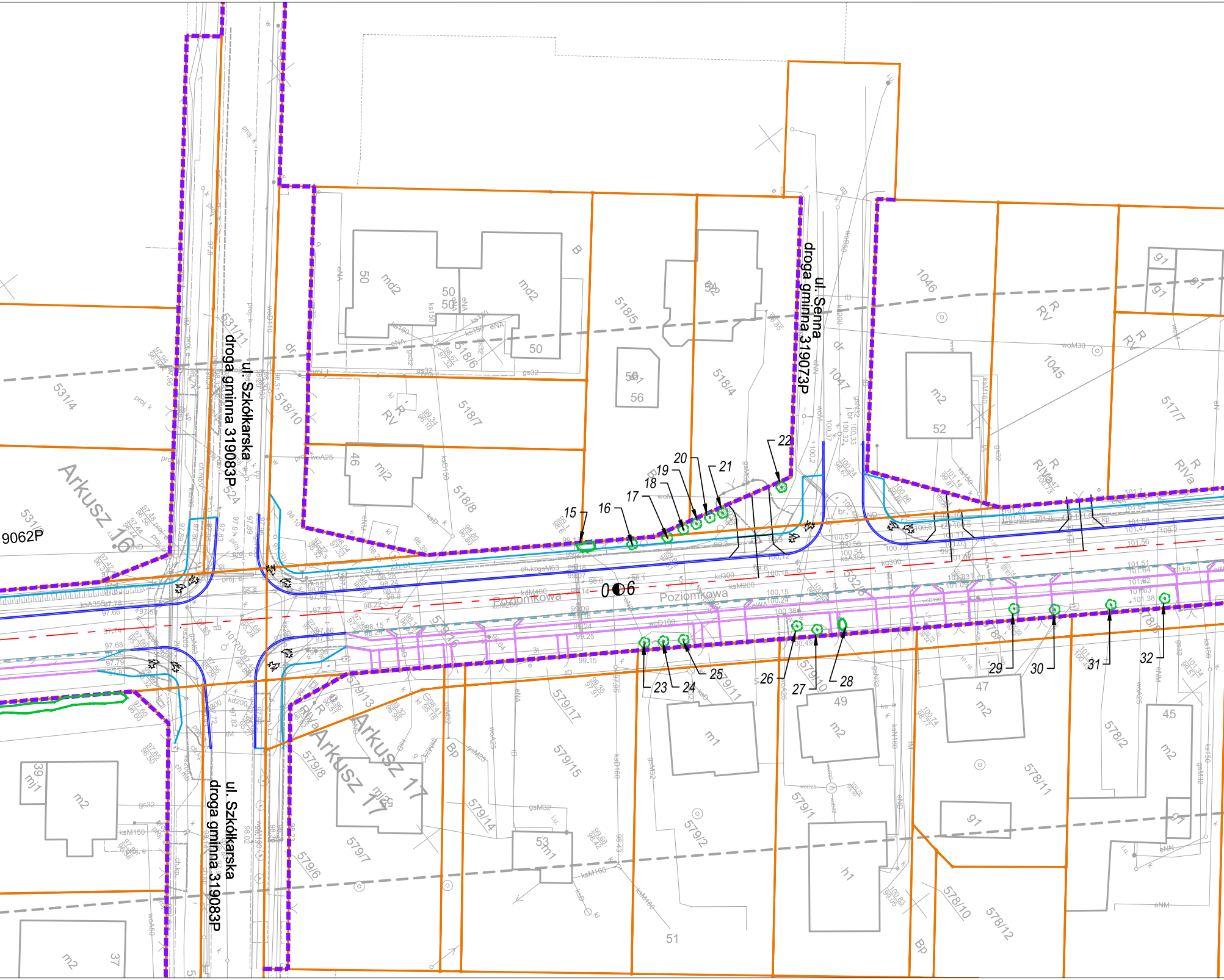
ul. Szkółkarska
droga gminna 319083P
ul. Senna
droga gminna 319073P
Poziomkowa
Poziomkowa
0+06
Arkusz 16
Arkusz 17
9062P
15
16
17
18
19
20
21
22
23
24
25
26
27
28
29
30
31
32
531/11
531/4
518/10
518/6
518/7
518/8
518/5
518/4
517/7
1046
1045
1047
579/13
579/8
579/17
579/15
579/14
579/7
579/6
579/2
579/1
579/11
579/10
578/2
578/11
578/10
578/12
md2
mj2
m2
m1
mj1
h1
g1
50
52
56
46
47
49
45
53
39
37
51
RV
RIVa
Bp

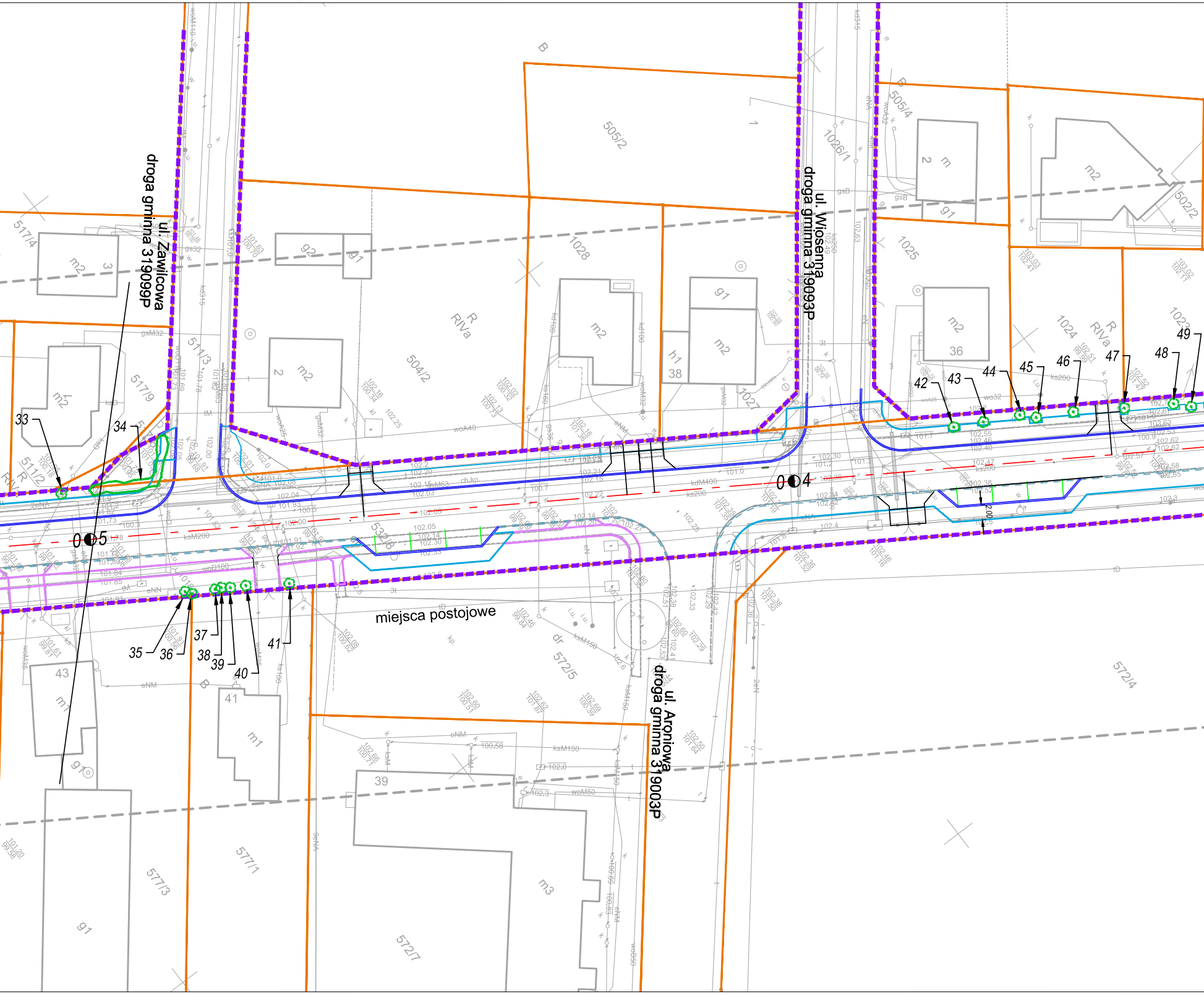
ul. Zawilcowa
droga gminna 319099P
ul. Wiosenna
droga gminna 319093P
ul. Aroniowa
droga gminna 319003P
miejsca postojowe
0◐5
0◐4
33
34
35
36
37
38
39
40
41
42
43
44
45
46
47
48
49
517/4
511/3
517/9
511/2
505/2
1026/1
505/4
502/2
1028
504/2
1025
1024
1027
1023
532/8
572/5
572/4
577/1
577/3
572/7
dr
R
RIVa
B
m2
m1
m3
g1
g2
h1
38
36
43
41
39
1
2
3

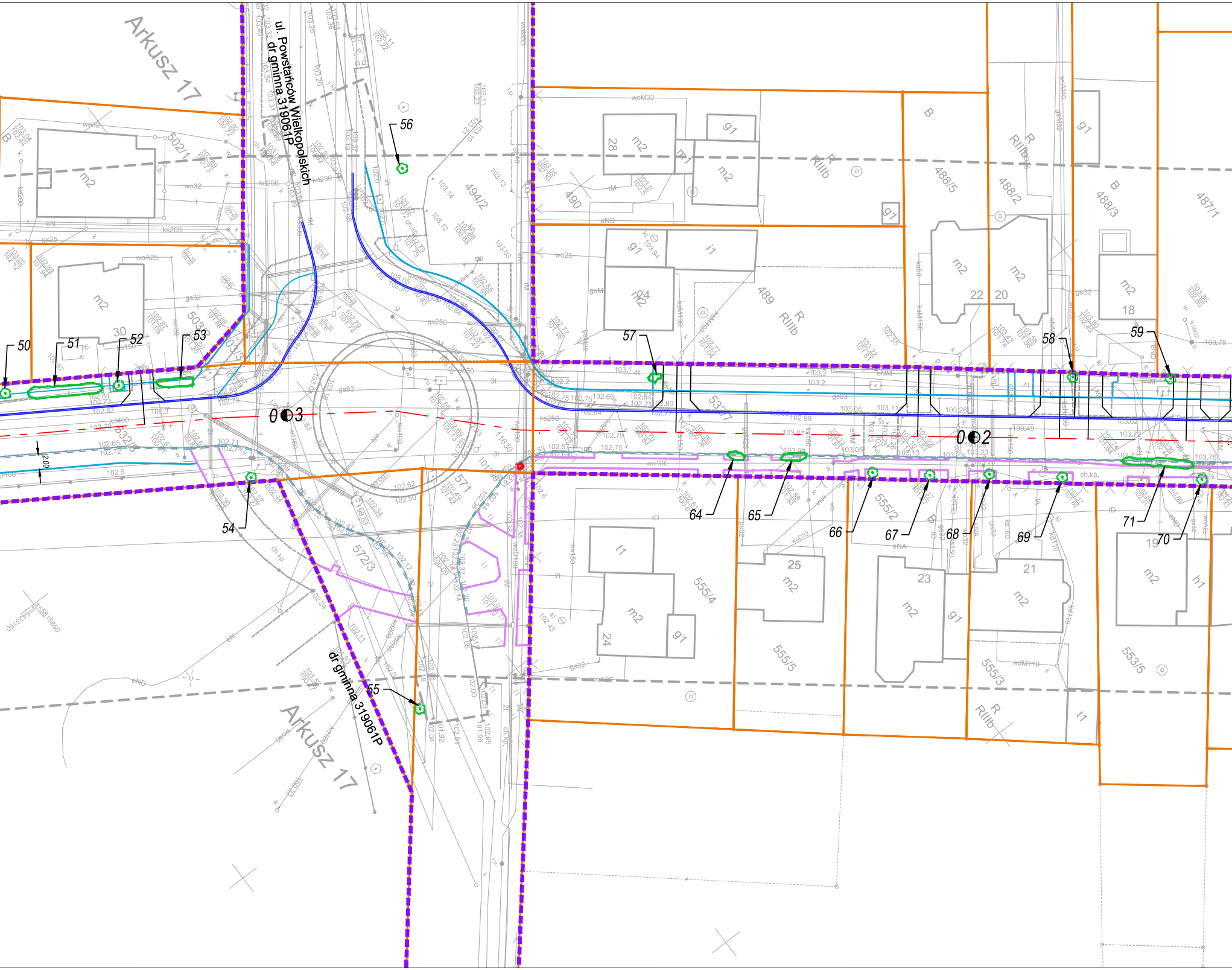
Arkusz 17
ul. Powstańców Wielkopolskich
dr gminna 319061P
Arkusz 17
dr gminna 319061P
0●3
0●2
50
51
52
53
54
55
56
57
58
59
64
65
66
67
68
69
70
71
502/1
503
494/2
490
489
488/5
488/2
488/3
487/1
532/6
532/7
572/3
571
11630
555/2
555/4
555/5
555/3
553/5
28
24
22
20
18
30
25
23
21
19
24
m2
g1
i1
t1
h1
R RIIIb
B
2.00

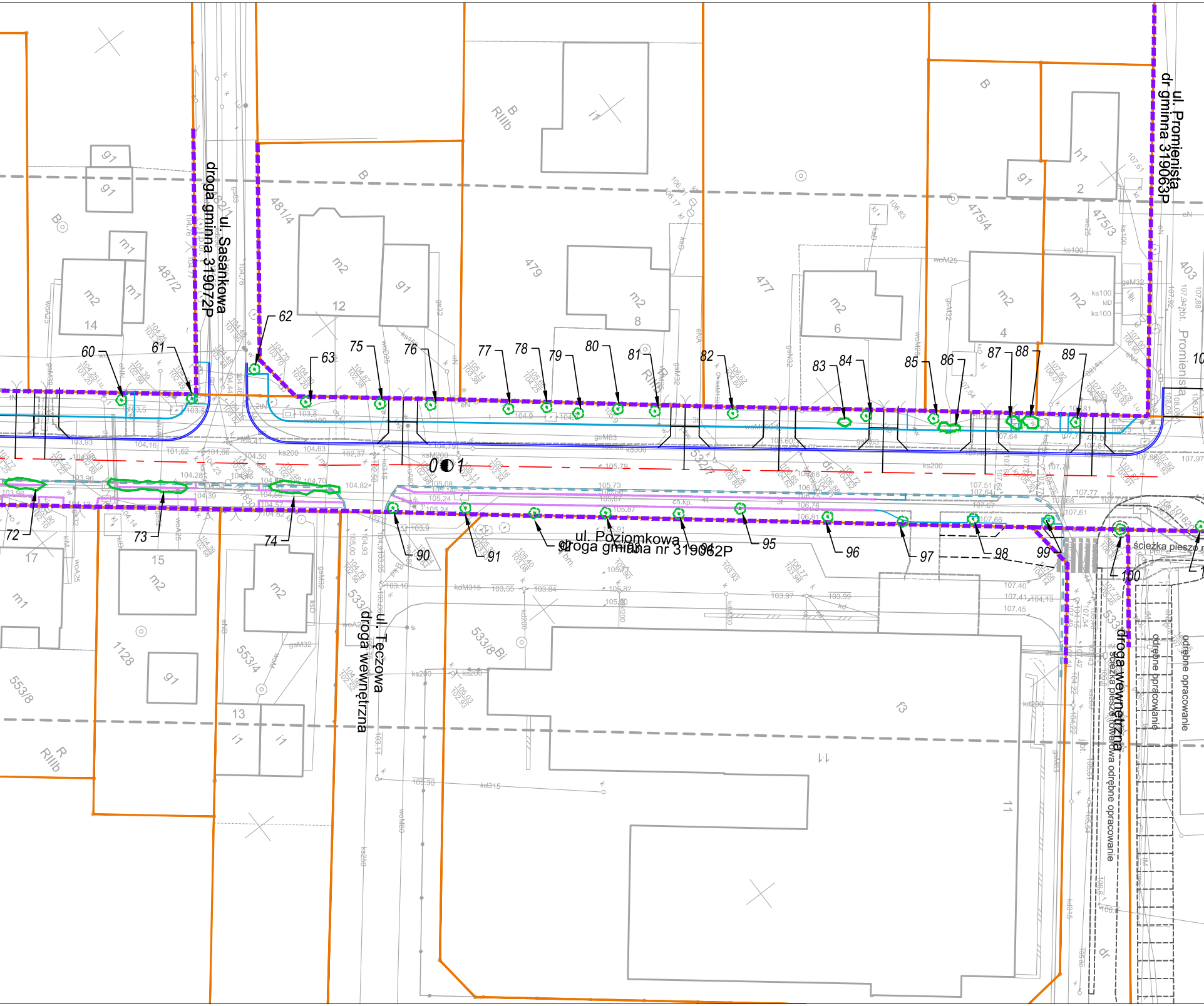
ul. Poziomkowa
droga gminna nr 319062P
ul. Sasankowa
droga gminna 319072P
ul. Promienista
dr gminna 319063P
ul. Tęczowa
droga wewnętrzna
droga wewnętrzna
ścieżka piesza
ścieżka piesza rowerowa odrębne opracowanie
odrębne opracowanie
odrębne opracowanie
60
61
62
63
72
73
74
75
76
77
78
79
80
81
82
83
84
85
86
87
88
89
90
91
92
94
95
96
97
98
99
100
0
1
481/4
487/2
479
477
475/4
475/3
403
532/7
533
533/8
553/4
553/8
1128
14
12
8
6
4
2
15
17
13
11
m2
m1
g1
h1
i1
f3
B
B RIIIb
R RIIIb

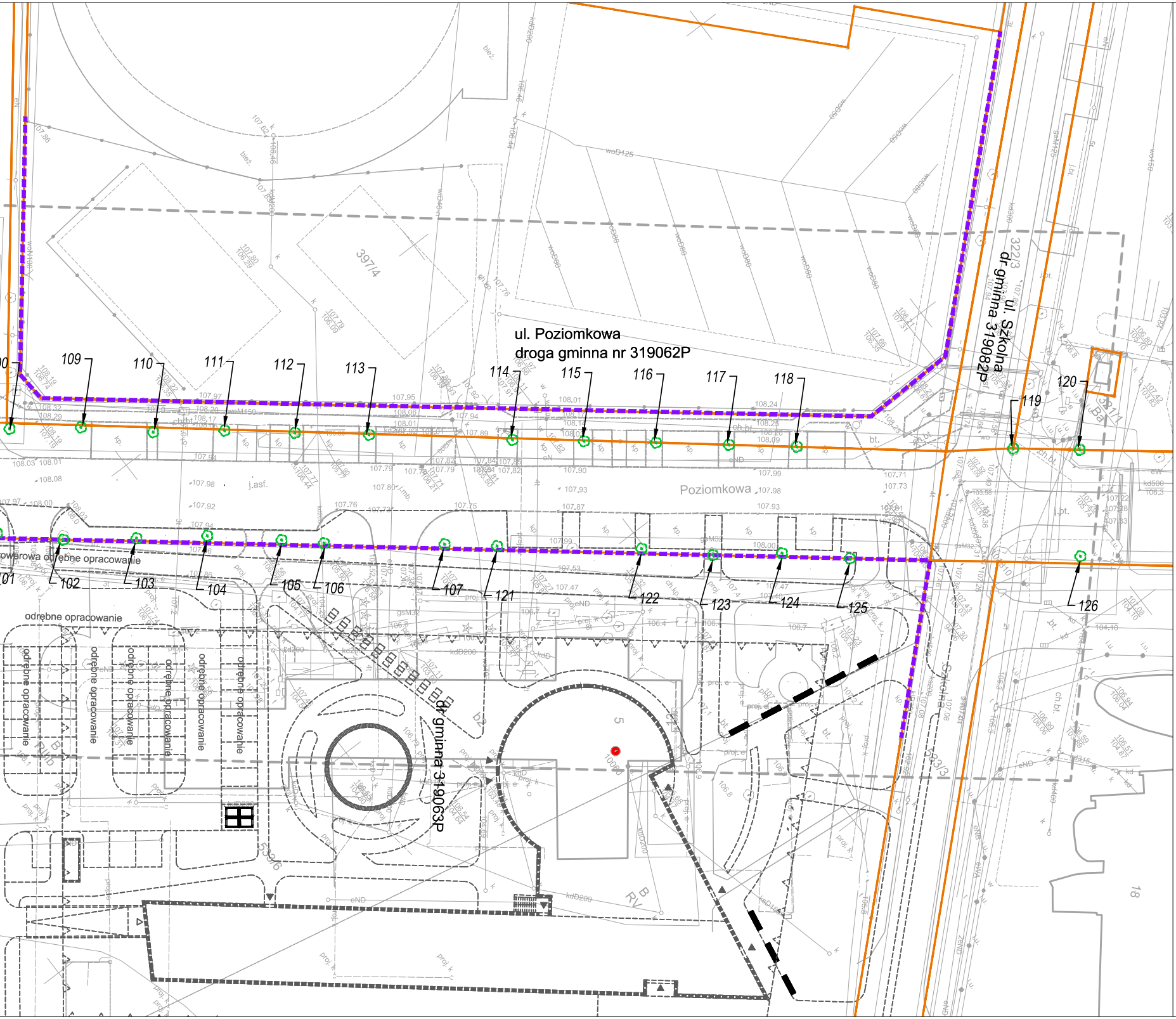
ul. Poziomkowa
droga gminna nr 319062P
ul. Szkolna
dr gminna 319082P
dr gminna 319063P
Poziomkowa
Szkolna
397/4
322/3
odrębne opracowanie
101
102
103
104
105
106
107
109
110
111
112
113
114
115
116
117
118
119
120
121
122
123
124
125
126

LEGENDA

BRANŻA DROGOWA

🟦	Projektowany krawężnik bet. 15x30 cm - kolor szary
—	Projektowane obrzeże bet. 8x30 cm
= = = =	Wymiana istniejącego krawężnika
—	Wymiana istniejącego obrzeża
■ ■ ■ ■	Istn. granica pasa drogowego
—	Istniejące granice działek
403	Działki pod inwestycję

INWENTARYZACJA ZIELENI do wycinki

⊕	Drzewa i krzewy do wycinki

Potwierdzam za zgodność
z oryginałem mapy zasadniczej w skali 1:500

INWESTOR	Jednostka projektująca
Gmian Suchy Las ul. Szkolna 13 62-002 Suchy Las	WEBA

Przebudowy ulicy Poziomkowej na odcinku od ulicy Stefańskiego do Szkolnej w Suchym Lesie

województwo wielkopolskie	powiat poznański		gmina Suchy Las	
Inwentaryzacja zieleni			Skala	Nr rysunku
			1:500	1
Stanowisko	Imię i Nazwisko	Nr uprawnień	Data	
Projektant - branża drogowa	B. Rajch	7131/7/P/2002	wrzesień 2024	
Sprawdzający - branża drogowa	R. Rafalski	WKP/0392/POOD/19		